



## **"FONDO PROMOCION CIUDAD DE LLERENA"**

**5k**

15/noviembre/2025

**POSPUESTO**

**29/noviembre/2025**

**CIRCUITO**

**"PASEO SAN ANTON "**

La Ciudad de Llerena y su Excmo. Ayuntamiento, apuesta por el atletismo, colaborando con FAEX y organizando junto al club AtCAMPISUR, una prueba de 5 km en ruta. Cuenta con el apoyo y colaboración de Asociación Atletismo Campiña Sur y como director deportivo José Antonio Fuentes Mena.

Se ha diseñado un circuito de 1000m para que puedan desarrollarse todas las pruebas:

- Circuito A: de 1000 metros.
- Circuito B: de 2000 metros.

### **REGLAMENTO DE COMPETICIÓN**

1. La Federación de Atletismo de Extremadura (FAEX) el Club Atletismo Campiña Sur (AtCAMPISUR) con la colaboración del Excmo Ayuntamiento de Llerena y la Asociación Atletismo Campiña Sur, organiza la prueba de Fondo Promoción en Ruta Ciudad de Llerena 5K, que se disputarán en el mismo día con el Cto de Extremadura de Marcha Atlética y Trofeo Marcha Atlética Ciudad de Llerena

2. La prueba se **celebraba el 15 de noviembre, SE POSPONE AL 29 DE NOVIEMBRE en horario de medio día**, sobre un circuito urbano de 2km situado en la Avda Paseo de San Antón y calles anexas, homologado por la Real Federación Española de Atletismo (RFEA).

3. La prueba se encuentra autorizada por la FAEX, incluida en el Calendario de la FAEX y en el Calendario Nacional de la RFEA, como Nivel II, por lo que podrán participar todos los atletas que lo deseen, siempre que cumplan con la normativa establecida.

### **5. Participación:**

- Todos los atletas deberán estar en posesión de licencia federativa nacional, licencia autonómica por Extremadura.



- Los atletas deberán participar en la prueba autorizada por su categoría y en el horario y orden de pruebas asignado.

- \* Los atletas, no federados o con licencia territorial por otra comunidad autónoma, participarán con licencia de un día.

## 6. Inscripción:

A través de la plataforma intranet CALLROOM de la RFEA para todos los atletas con licencia RFEA Federada Nacional y licencia territorial por FAEX, hasta el martes anterior a la prueba antes de las 23:59 h. en la competición designada a su efecto "FONDO PROMOCION CIUDAD DE LLERENA 5K EN RUTA".

En la plataforma <https://forms.gle/KLKG2T48MSZ4H46o8> para los atletas promoción, no federados, con licencia de un día

**P.D los atletas ya inscritos para el sábado 15 de noviembre se considerarán inscritos para el sábado 29 de noviembre del año en curso. Los atletas que no puedan participar podrán solicitar la devolución a [secretaria@atletismo-ext.com](mailto:secretaria@atletismo-ext.com)**

Los atletas con licencia nacional estándar, o corredor, así como los atletas con licencia territorial por Extremadura tendrán un coste inscripción de **5€**

Los atletas inscritos en carrera promoción, con licencia de un día, deberán realizar un ingreso de **10 €** en la cuenta ES90-2080-3581-3930-4002-1560 y mandar el resguardo bancario a [secretaria@atletismo-ext.com](mailto:secretaria@atletismo-ext.com) con los datos de la inscripción

Los atletas socios de la AACS o del club AtCAMPISUR, están exentos del pago como entidades organizadoras.

**NO SE ADMITIRÁN INSCRIPCIONES INCOMPLETAS O FUERA DE PLAZO**

## 8. Confirmación y recogida de dorsal.

a. La confirmación se realizará desde una hora antes de la salida de cada prueba, de forma personal por el atleta y/o delegado de club, acreditándose correctamente.

b. El dorsal deberá colocarse correctamente y no manipularlo, de forma que pueda evitarse su deterioro.

## 9. Organización.

a. Las pruebas serán controladas por el Comité Regional de Jueces de la FAEX y el Comité Nacional de la RFEA.

b. Los atletas participantes pasarán por Cámara de Llamadas para su identificación en el horario establecido y seguirán instrucciones de los jueces, cumpliendo con la normativa de la Word Athletic.



## 10. Horario.

El horario de competición y distancias serán las siguientes, pudiendo sufrir variación en retraso:

Horario	Categoría	Distancia	Vueltas
13:30 h	Sub 16 Fem-Mas a Master	5.000 m	1A+2B

## 11. Clasificaciones de las pruebas.

- Individual: En base al orden de llegada a meta para cada categoría individual contemplada en el presente reglamento, teniendo en cuenta todos los participantes inscritos en la prueba.

## 12. Premios

\* Medalla para los tres primeros de cada categoría, Fem y Mas. 1º, 2º y 3º clasificado. Producto de la comarca para el ganador de cada categoría y para el más veterano y veterana

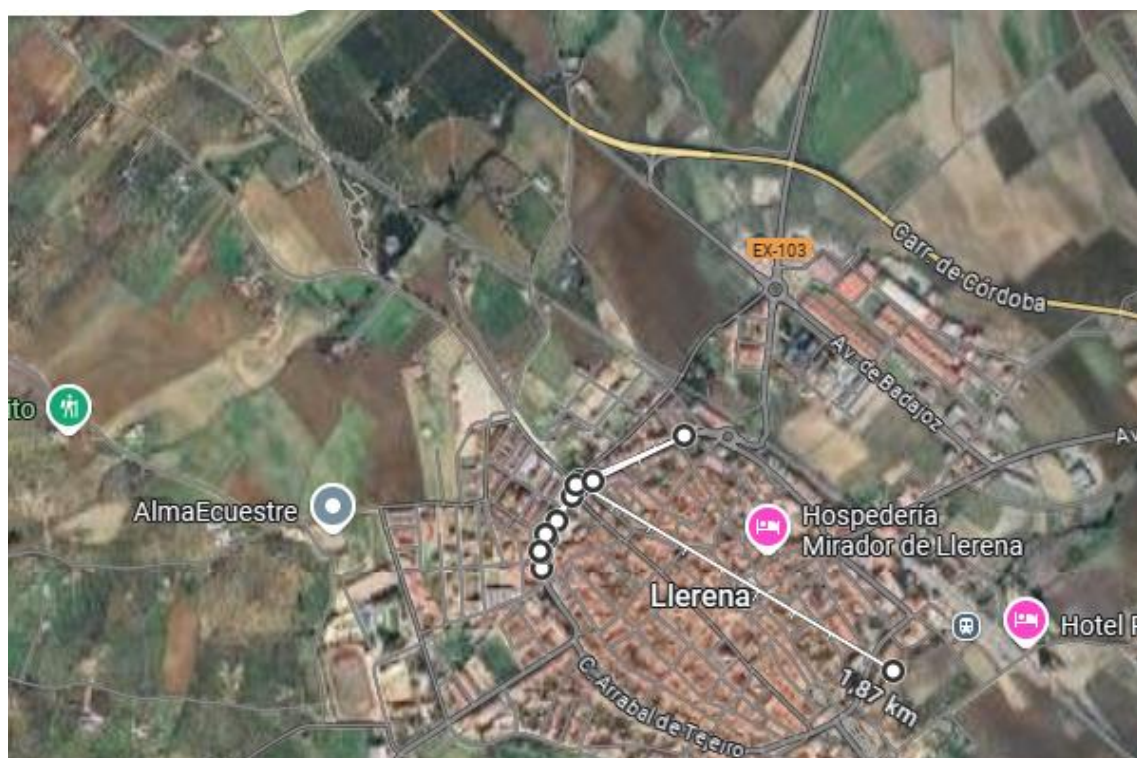
- Categorías:

5K; sub 16(10-11), sub 20(06/09), senior (05, hasta 34 años), master A (35-44) B (45-54) C (55 y +)

## 13. Circuito

Plano vista aérea de su ubicación

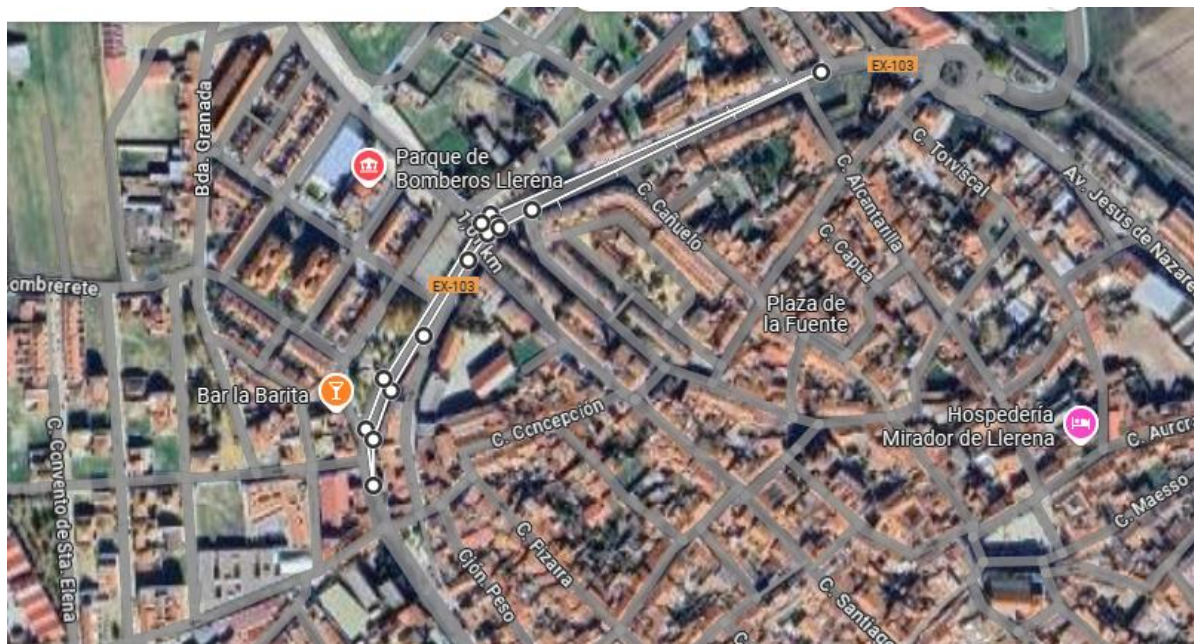
[https://www.google.es/maps/@38.2402019,-6.0248619,2753m/data=!3m1!1e3?entry=ttu&g\\_ep=EgoyMDI0MTIxMS4wIKXMDSoASAFQAw%3D%3D](https://www.google.es/maps/@38.2402019,-6.0248619,2753m/data=!3m1!1e3?entry=ttu&g_ep=EgoyMDI0MTIxMS4wIKXMDSoASAFQAw%3D%3D)



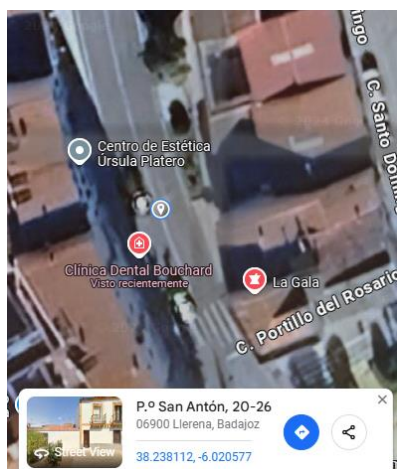




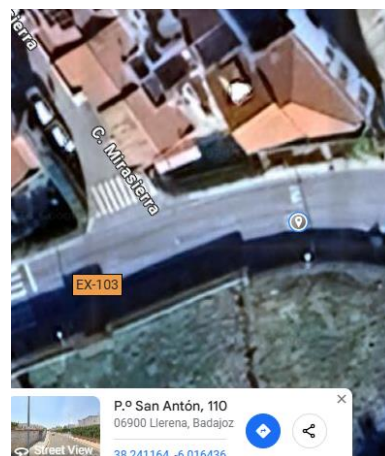
## CIRCUITO A (1000m) Paseo San Anton



A1, giro 180°



A2, giro 180°







**CIRCUITO B,2000m, Paseo San Anton,c/Maguilla, Victoria Kent, Catalina Bustamante, Clara Campoamor, Cipriana Alvarez Duran, Camino la Albuera**



**Primer giro D, inicio km 2 c/ Maguilla**



**2º giro Iz, c/Maguilla a Victoria Kent**



**3º giro Iz, c/VictoriaKent a Catalina**



**4º giro D, c/Catalina a Clara Campoamor**



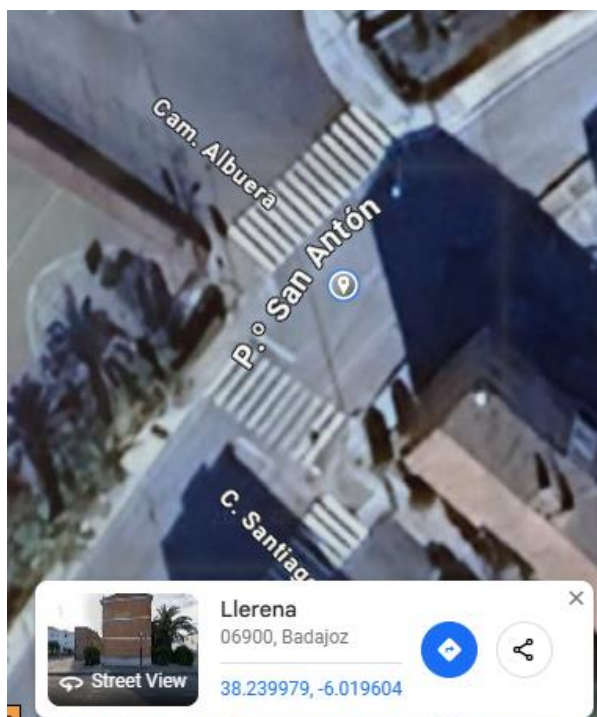
**5º giro Iz,c/Clara C. a Cipriana Alvarez**



**Ultimo giro Iz,c/ Cipriana a cuentavueltas o meta**



**Punto kilométrico central, km 0, km 1 y km 2**




**Salida y meta, mas primer tramo de 500m**





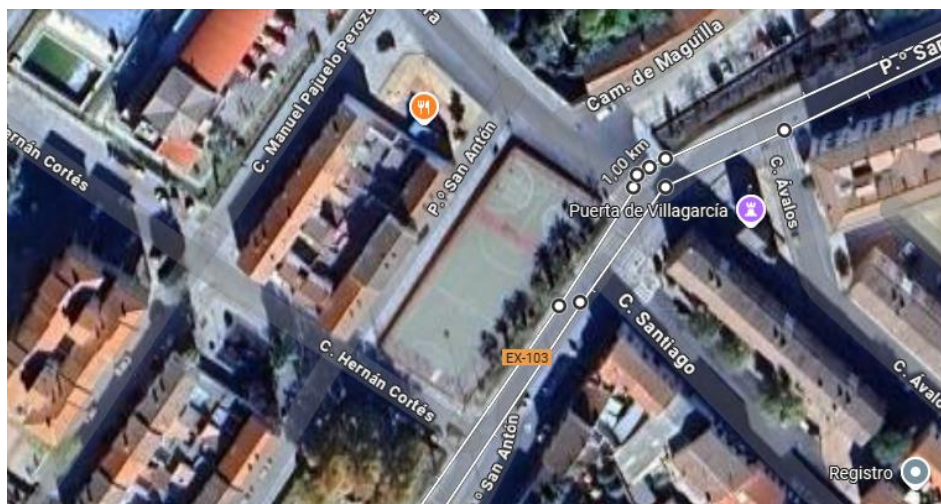
## Ida y vuelta segundo tramo 500m





CAMARA LLAMADA

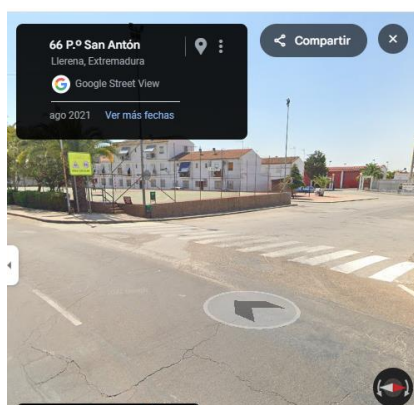
**ZONA CARPAS (Dentro del recinto deportivo, junto a cámara llamada)**







## ZONA DE SALIDA Y META



### Ubicación:

Localidad de Llerena (Badajoz)

Circuito en Paseo San Antón, a 400m del Hospital y 300m del Centro de Salud.

Zona de salida y meta en las confluencias de Paseo de San Antón con Camino la Albuera, C/Santiago y C/ Avalos.

### Servicios:

Zona de Carpas, en pistas deportivas junto a salida y meta, totalmente valladas y protegidas de la circulación rodada

Parque con arboledas junto al circuito



Quioscos con venta de bebidas

Bares y restaurantes en inmediaciones y en un radio 300m

Recinto ferial para aparcamientos a 150m

Posibilidad de utilizar Caseta Municipal en caso de mal tiempo

Pabellón Deportivo a 400m con servicio de ducha (bajo petición)

## Parking



Cuadrante km 1, Paseo San Anton



cuadrante km2

